

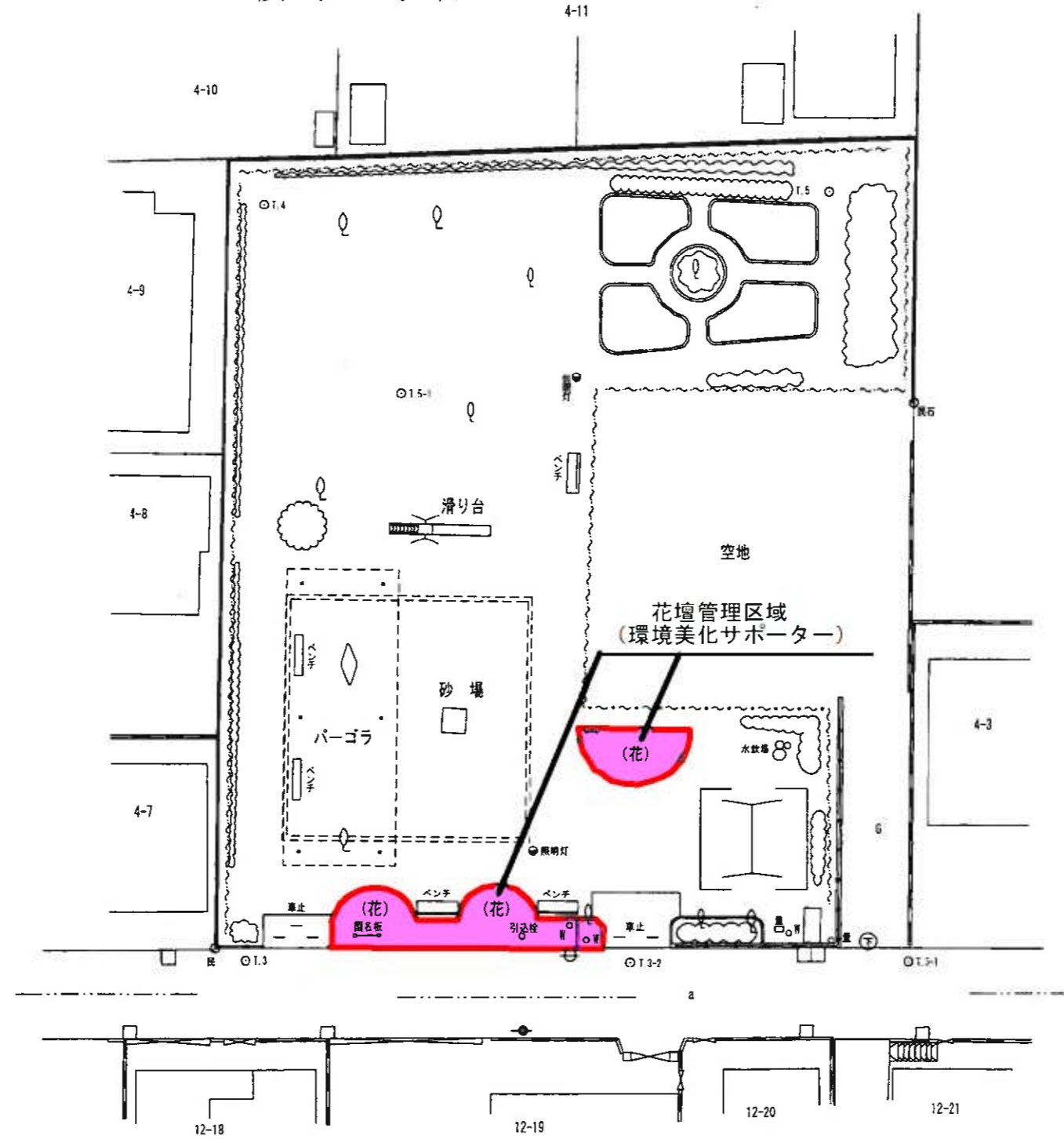
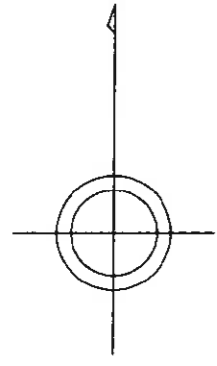
平成二十四年十一月測量

地形管理図

桜町公園

縮尺 二百五十分之一

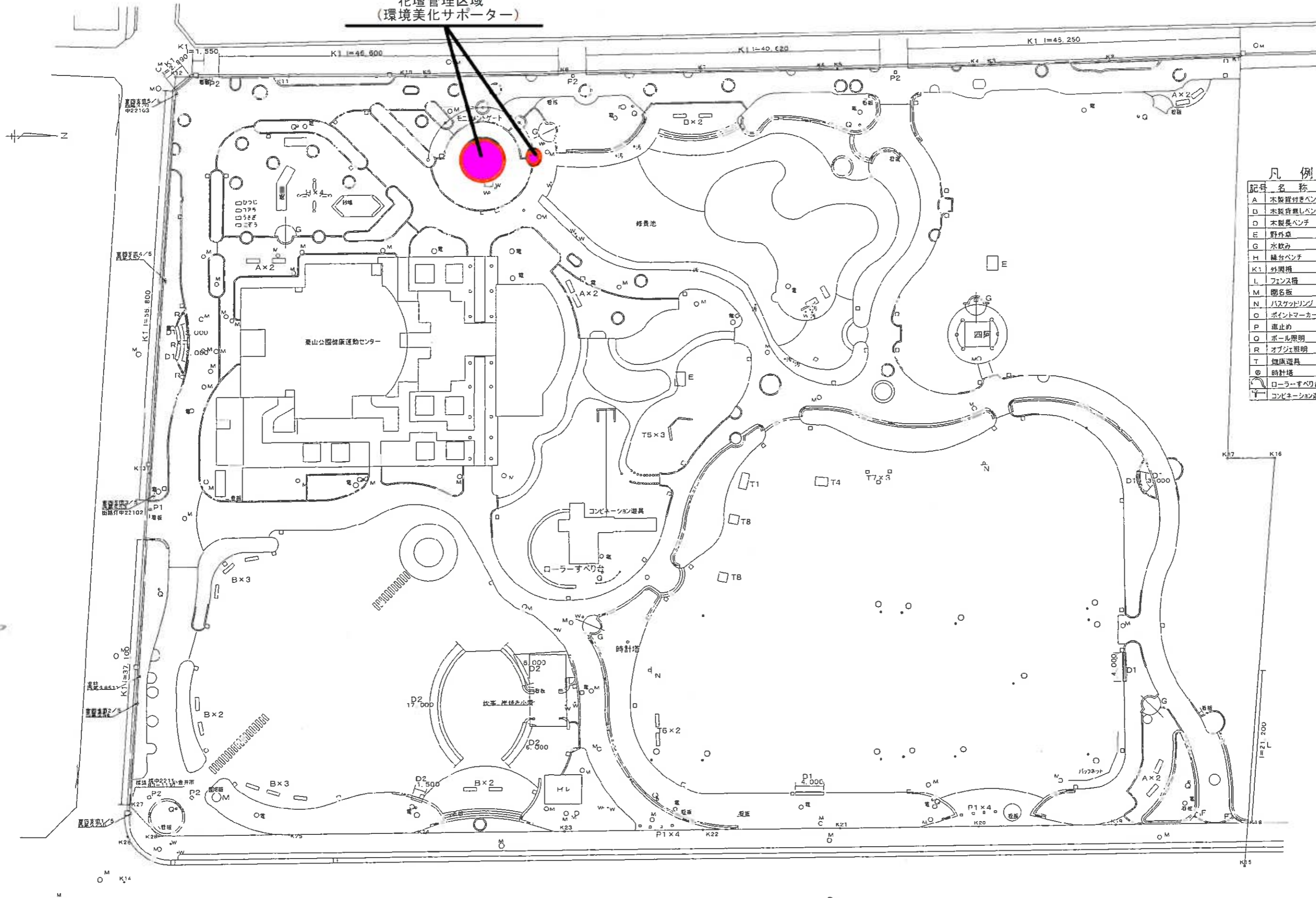
桜町一丁目



本町三丁目

小金井市役所

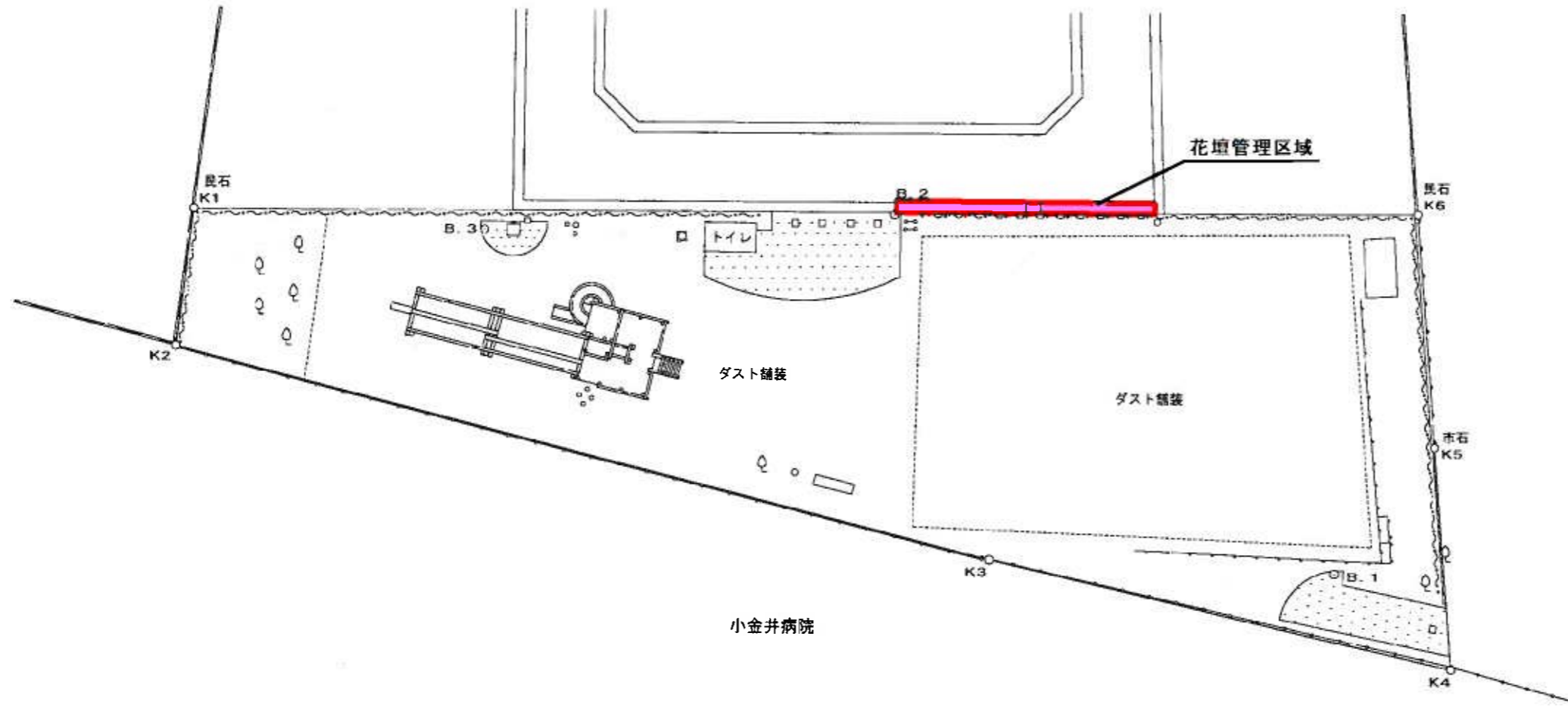
花壇管理区域
(環境美化サポーター)



凡例

記号	名称	数量
A	木製背付きベンチ	9基
B	木製背無しベンチ	12基
D	木製長ベンチ	D1 21.0m D2 32.0m(石積)
E	野外卓	2基
G	水飲み	5基
H	縁台ベンチ	4基
K1	外周柵	91.2m
L	フェンス柵	21.2m
M	標名板	1基
N	バスケットリング	2基
O	ポイントマーカー	14ヶ所
P	車止め	(固定式) 5ヶ所 (可動式) 9ヶ所
Q	ポール照明	12基
R	オブジェ照明	3基
T	健康遊具	12基
◎	時計塔	1基
○	ローラーすべり台	1基
▽	コンビネーション遊具	1基

工事名	小金井市栗山公園 公園台帳作成委託	発注機関	小金井市環境部環境政策課
図面名称	施設管理図		
測量年月日	平成16年2月18日	図面番号	
縮尺	1/500	分類	



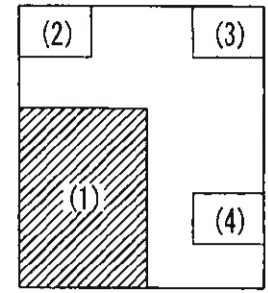
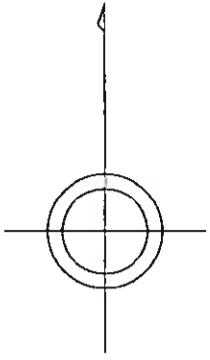
工 事 名	小金井市ぐみの木公園 公園台帳作成委託	発 注 機 関	小金井市環境部環境政策課
図 面 名 称	地 形 管 理 図		
測 量 年 月 日	平成16年2月26日	図 面 番 号	
縮 尺	1/250	分 類	

平成二十三年三月測量 平成二十五年三月調整

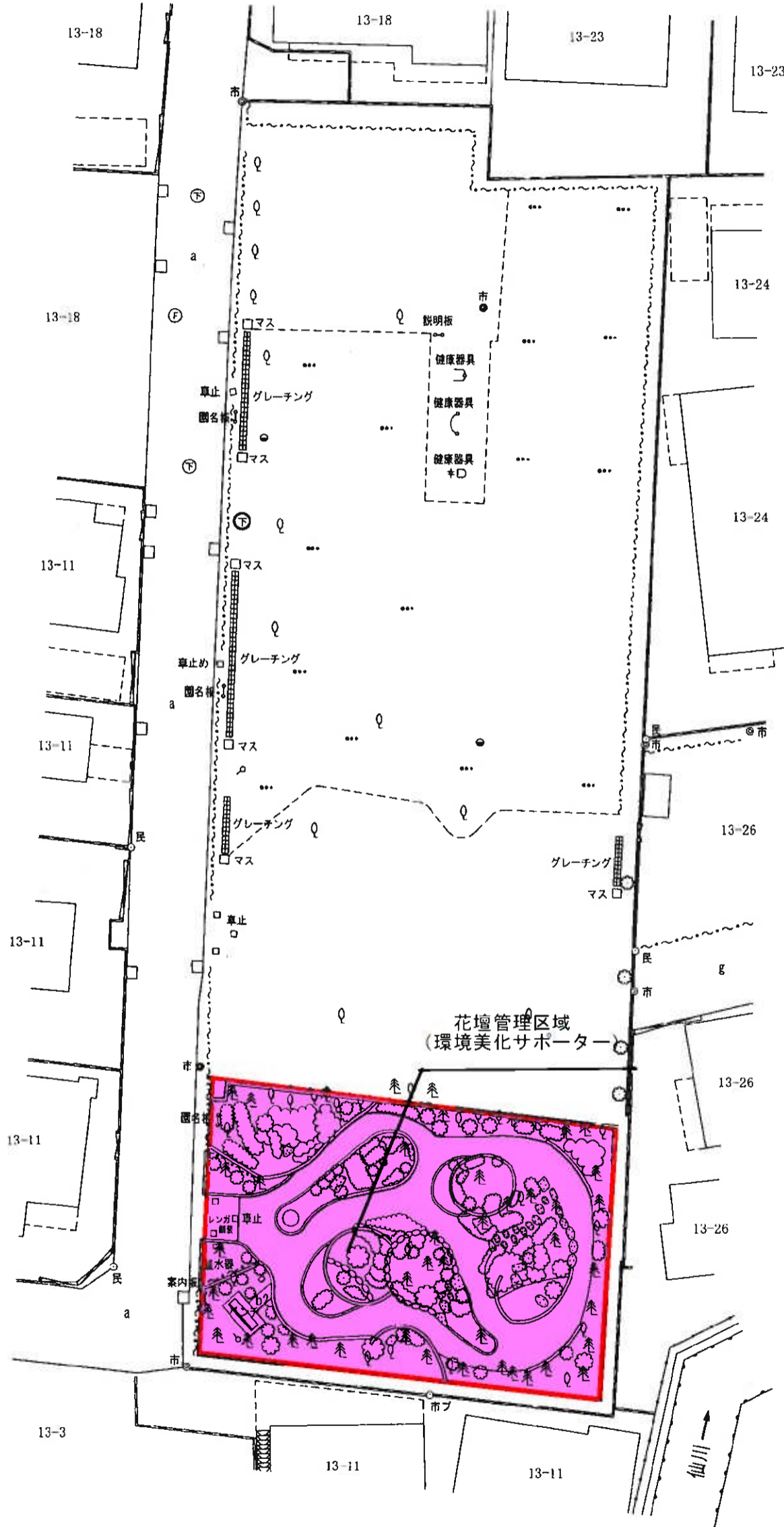
地形管理図

小長久保公園 (1)

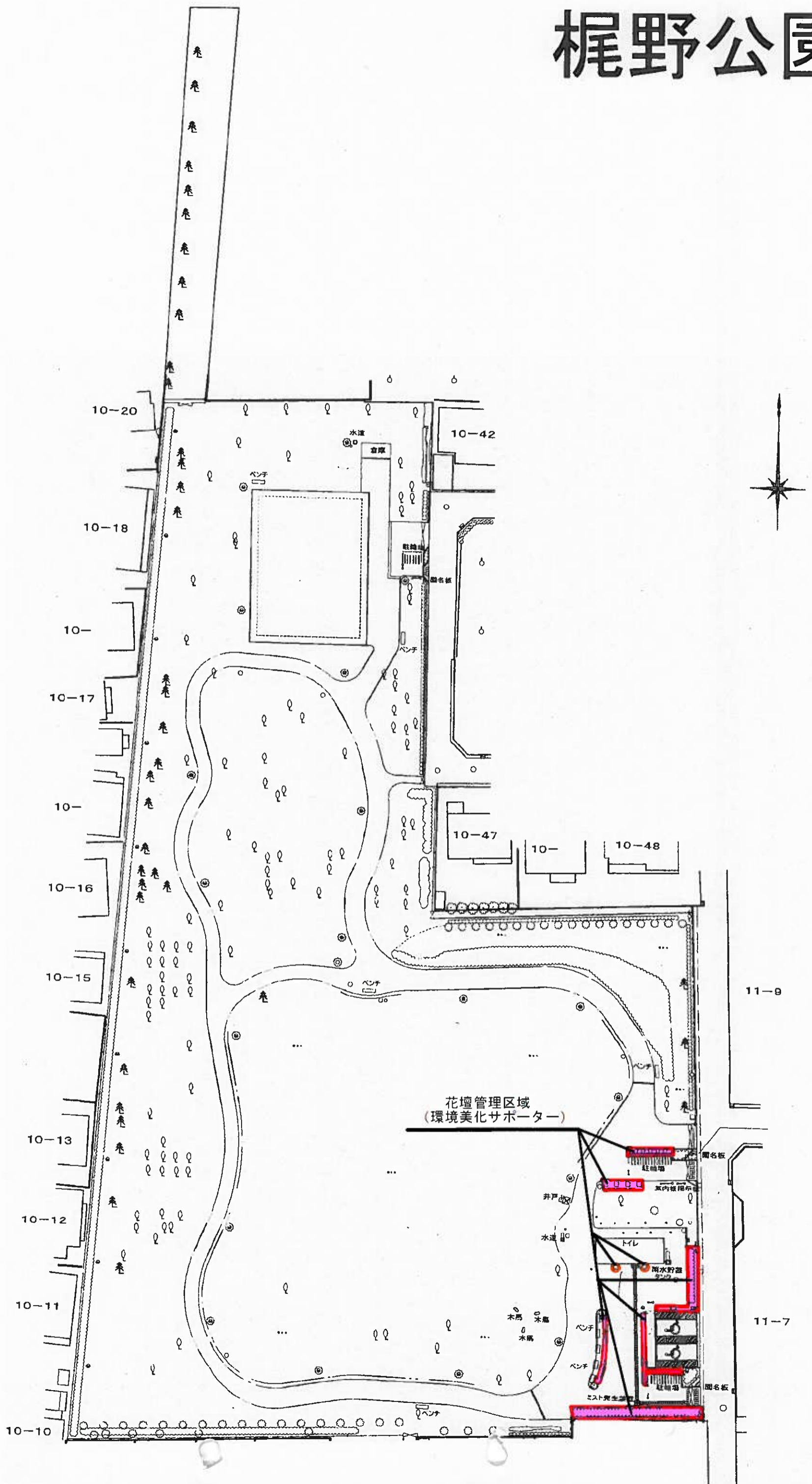
縮尺 二百五十分之一



本町三丁目



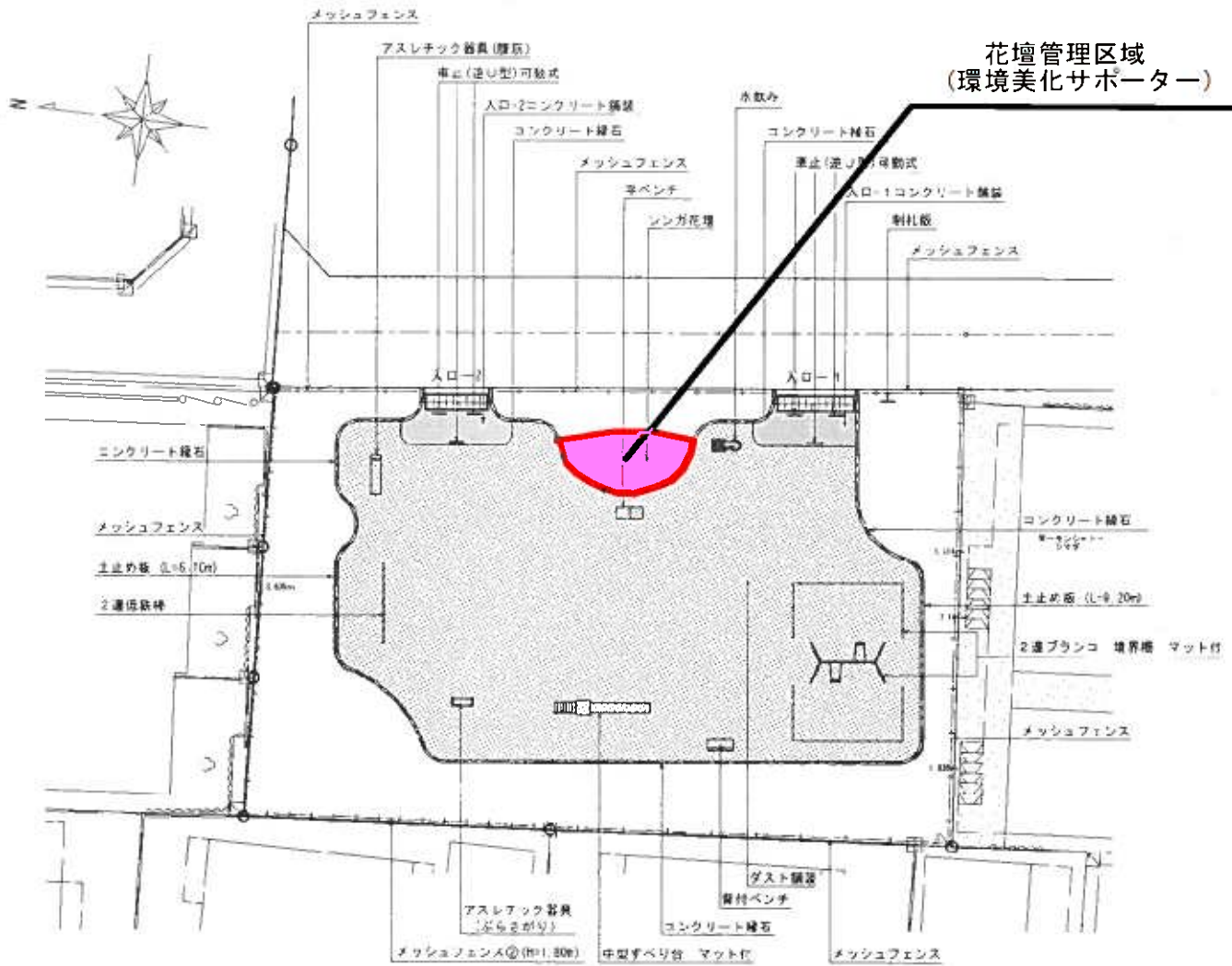
梶野公園



もみじの里公園

公園施設平面図 5-1:150
(S=1:300)

<面積>
公園面積 A=628.2㎡
植栽面積 A=253.0㎡



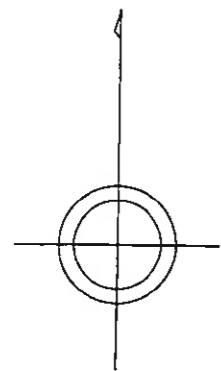
施設数量表(公園施設)

記号	名称	形状寸法	単位	数量	備考	記号	名称	形状寸法	単位	数量	備考
■	ダスト舗装	厚40	㎡	337.7		○	水飲み	バリアフリー型	基	1.0	
■	入口-1 コンクリート舗装	車間通行タイプ 厚300	ヶ所	1.0		□	車止(逆U型)	可動式	基	6.0	
■	入口-2 コンクリート舗装	車間通行タイプ 厚300	ヶ所	1.0		—	メッシュフェンス	H=0.80	m	63.3	
—	コンクリート緑石(1) 透柵	120×120×600	m	48.5		—	メッシュフェンスφ	H=1.80	m	13.6	
—	コンクリート緑石(2) 透柵	120×120×600	m	22.5	1.550m ² T	—	刺札板	H=1.25	基	1.0	
■	平ベンチ	W1,240×D945×H600	基	1.0		■	環境教育者ブロック	入口-1設置	ヶ所	1.0	
■	背付ベンチ	W1,240×D990×H720	基	1.0		■	環境教育者ブロック	入口-2設置	ヶ所	1.0	
□	アスレチック器具 腰筋	W1,800×D145×H600	基	1.0		—	土止め板	H=150	m	15.3	
—	アスレチック器具 ぶらまがり	W900×H1,800	基	1.0							
	2連ブランコ	境界橋 マット付	基	1.0							
	中型すべり台	マット付	基	1.0							
	2連段鉄棒		基	1.0							
	レンガ花壇		ヶ所	1.0							

平成五年三月測量

平成二十一年三月調整

株式会社ヤチホ

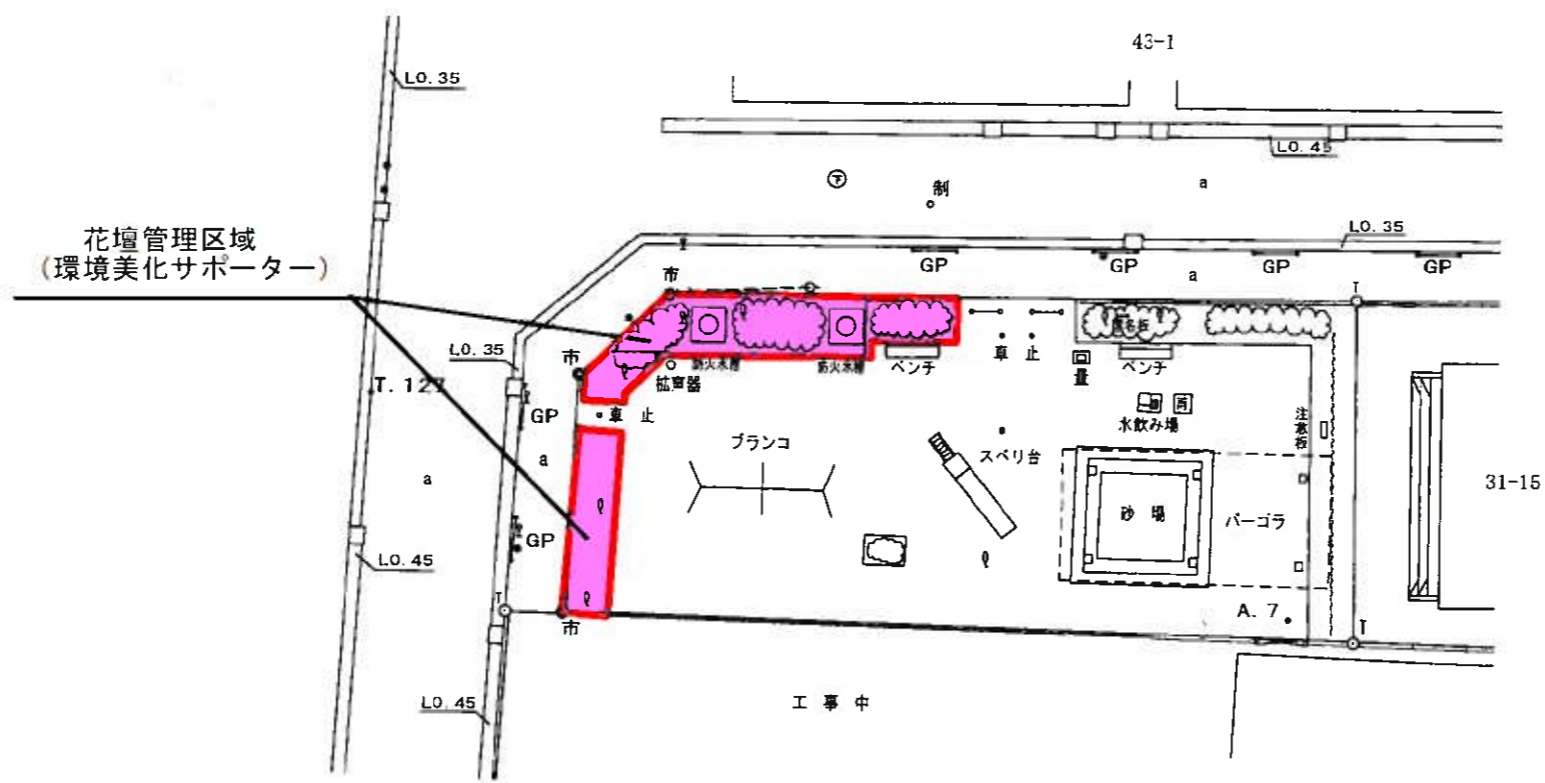


東町トチノキ公園

縮尺 二百五十分之一

地形管理図

東町四丁目



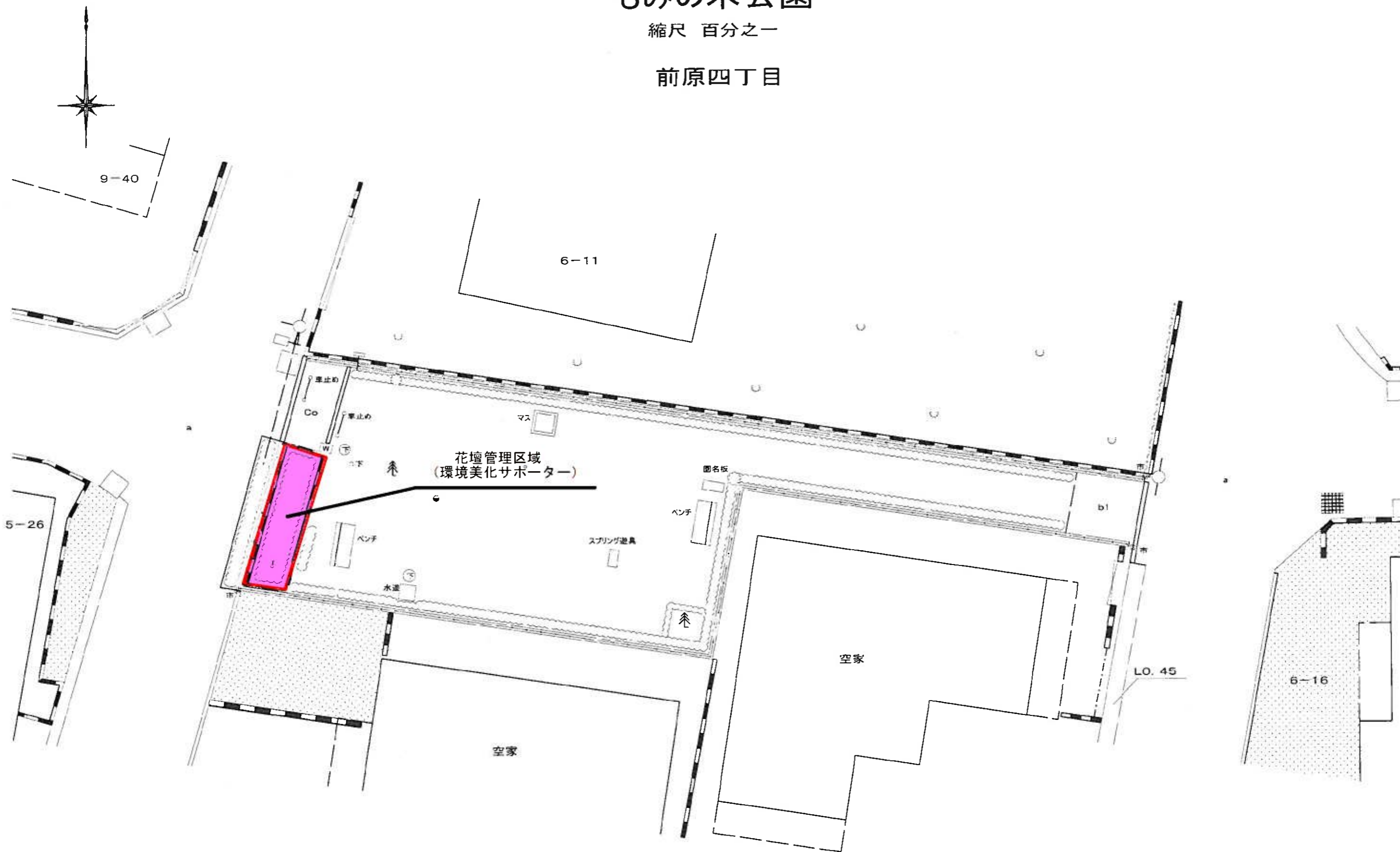
小金井市役所

もみの木公園

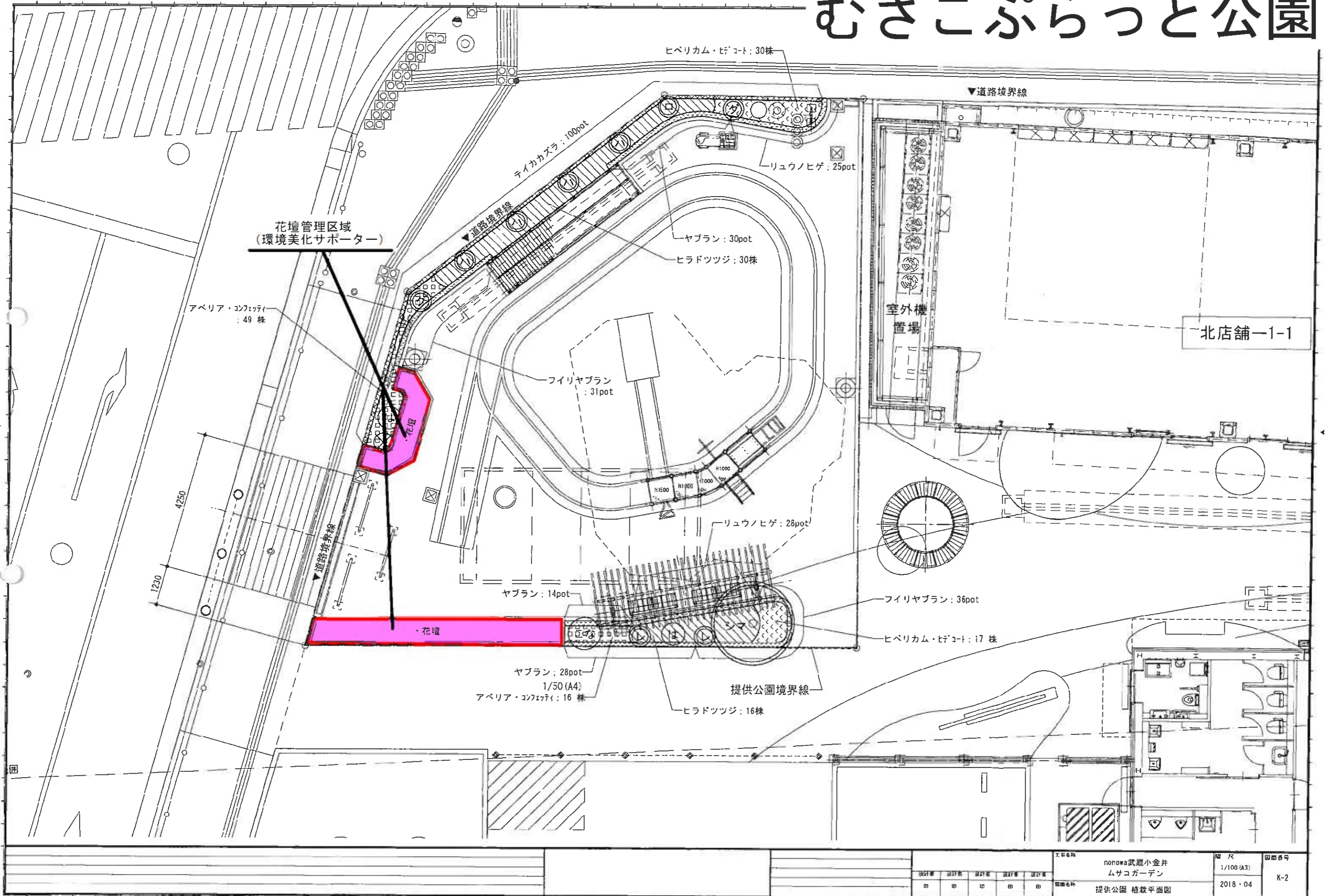
縮尺 百分之一

前原四丁目

平成二十四年三月測量



むさこぶらっと公園



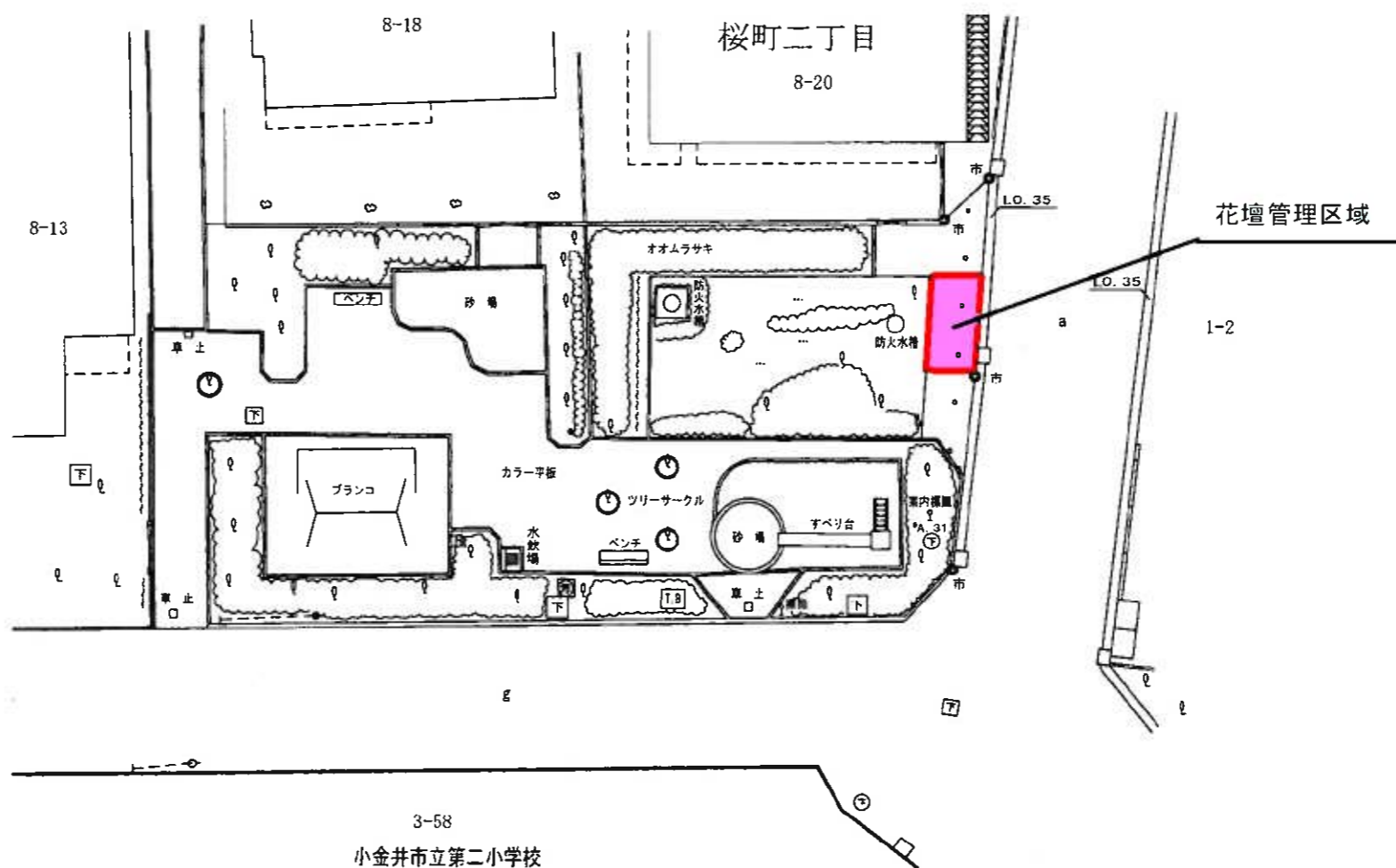
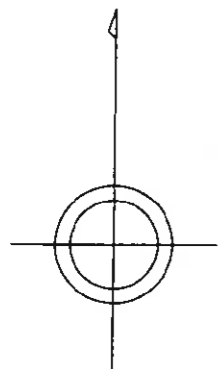
工事名称 nonowa武蔵小金井 ムサコガーデン					縮尺 1/100 (A3)	図面番号 K-2
設計者 印	設計者 印	設計者 印	設計者 印	設計者 印	図面名称 提供公園 植栽平面図	2018・04

平成五年三月測量

平成二十五年三月調整

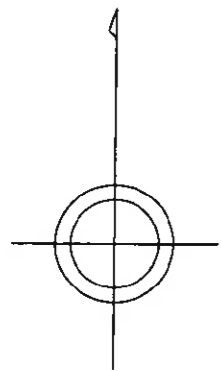
地形管理図

ゆずりは公園
縮尺 二百五十分之一



小金井市役所

平成二十四年十一月測量



貫井かしのき公園

縮尺 二百五十分之一

地形管理図

貫井南町四丁目

